

«СОГЛАСОВАНО»

Руководитель департамента по  
образованию администрации  
Волгограда

 И.А. Радченко  
«  »    2015г.

«УТВЕРЖДАЮ»

Директор МОУ СОШ № 26  
Тракторозаводского района  
г. Волгограда

 Е.А. Колокольникова  
«  »    2015г.

«СОГЛАСОВАНО»

Начальник ОГИБДД УМВД РФ  
по городу Волгограду  
подполковник полиции

 С.Н. Егоров  
«  »    2015г.

## ПАСПОРТ

дорожной безопасности

муниципального образовательного учреждения  
средней общеобразовательной школы № 26  
Тракторозаводского района г. Волгограда

### Общие сведения

муниципальное образовательное учреждение средняя общеобразовательная школа № 26  
Тракторозаводского района г. Волгограда

(Наименование ОУ)

Тип ОУ общеобразовательное учреждение

Юридический адрес ОУ: 400046, г. Волгоград, ул.им. Дзержинского, 68а

Фактический адрес ОУ: 400046, г. Волгоград, ул.им. Дзержинского, 68а

Руководители ОУ:

Директор МОУ СОШ № 26 Колокольниковна Елена Анатольевна 8-8442-74-03-21

Заместитель директора  
по учебной работе

Бондарева Ольга Николаевна 8-8442-74-03-31

Заместитель директора  
по воспитательной работе

Никитина Марина Викторовна 8-8442-74-03-31

Ведущий специалист ТЗР  
ТУ ДОАВ

Митюшгин Игорь Витальевич 8-8442-74-03-95

(фамилия, имя, отчество)

(телефон)

Инспектор по пропаганде  
ОГИ БДД по г. Волгограду

Чичеров Дмитрий Александрович 8-8442-94-66-87

Учитель ОБЖ  
МОУ СОШ №26

Подтелкова Алевтина Семеновна 8-960-873-91-70

Количество учащихся 434

Наличие уголка по БДД

Холл первого этажа, блок начальной школы

*(если имеется, указать место расположения)*

Наличие класса по БДД

Совмещенный с кабинетом ОБЖ

*(если имеется, указать место расположения)*

Наличие автогородка  
(площадки) по БДД

Школьный двор

Наличие автобуса в ОУ  
(при наличии автобуса)

Нет

Время занятий в ОУ:

1-ая смена: 8:30 – 13:10

2-ая смена: 13:20 – 18:00

Внеклассные занятия: 17:00 – 19:00

Телефоны оперативных служб:

Полиция 02; 8-8442-74-07-71

Скорая помощь 03

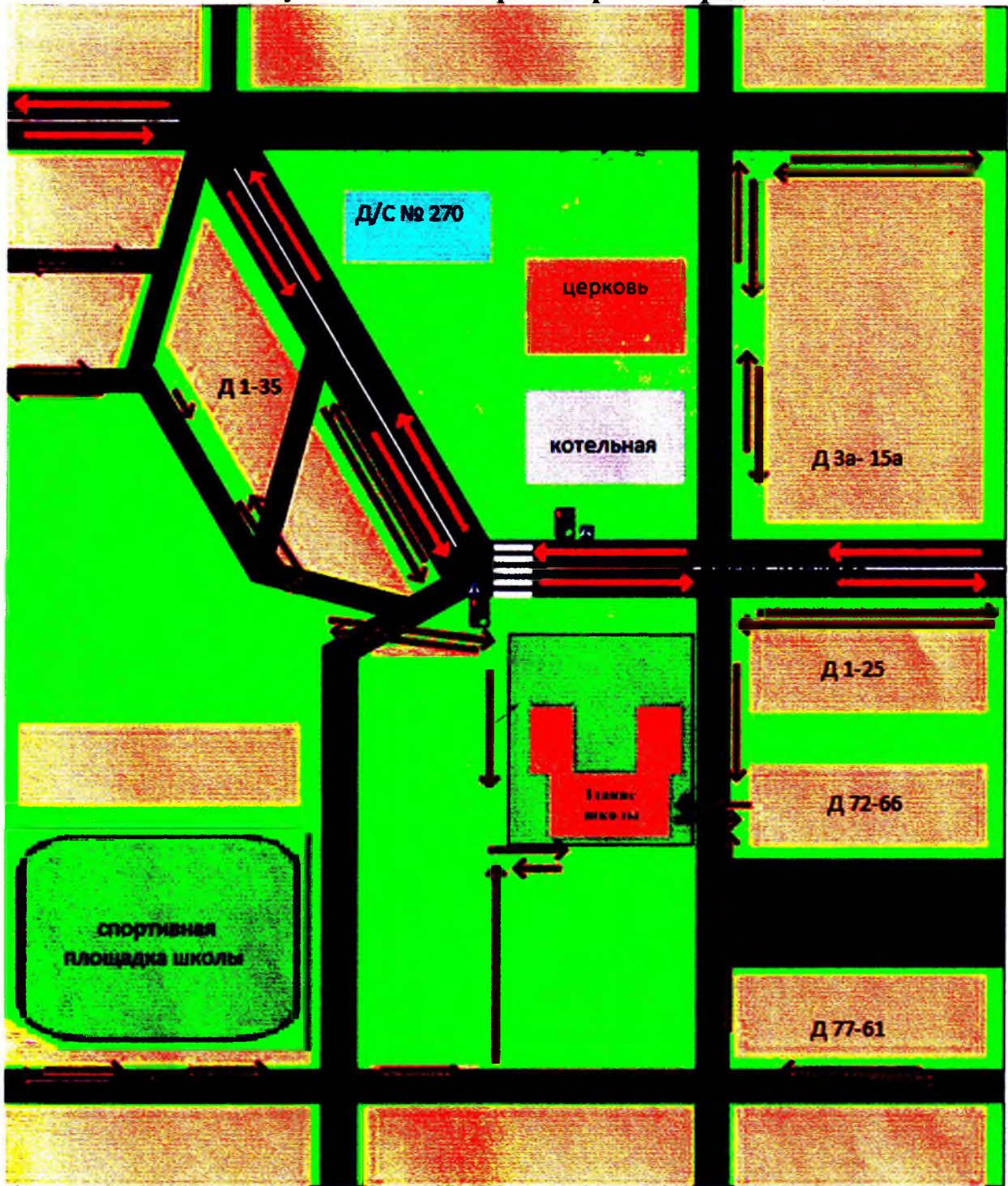
Дорожно-эксплуатационные организации, осуществляющие содержание УДС, несут ответственность в соответствии с законодательством Российской Федерации (Федеральный закон «О безопасности дорожного движения» №196-ФЗ, ст. 11. Гражданский кодекс)















## Содержание

### I. План-схемы ОУ.

- 1) район расположения ОУ, пути движения транспортных средств и детей (учеников, учащихся);
- 2) организация дорожного движения в непосредственной близости от образовательного учреждения с размещением соответствующих технических средств, маршруты движения детей и расположение парковочных мест;
- 3) маршруты движения организованных групп детей от ОУ к стадиону, парку или к спортивно-оздоровительному комплексу;
- 4) пути движения транспортных средств к местам разгрузки/погрузки и рекомендуемых безопасных путей передвижения детей по территории образовательного учреждения.













# 1. План-схема расположения ОУ, пути движения транспортных средств и детей




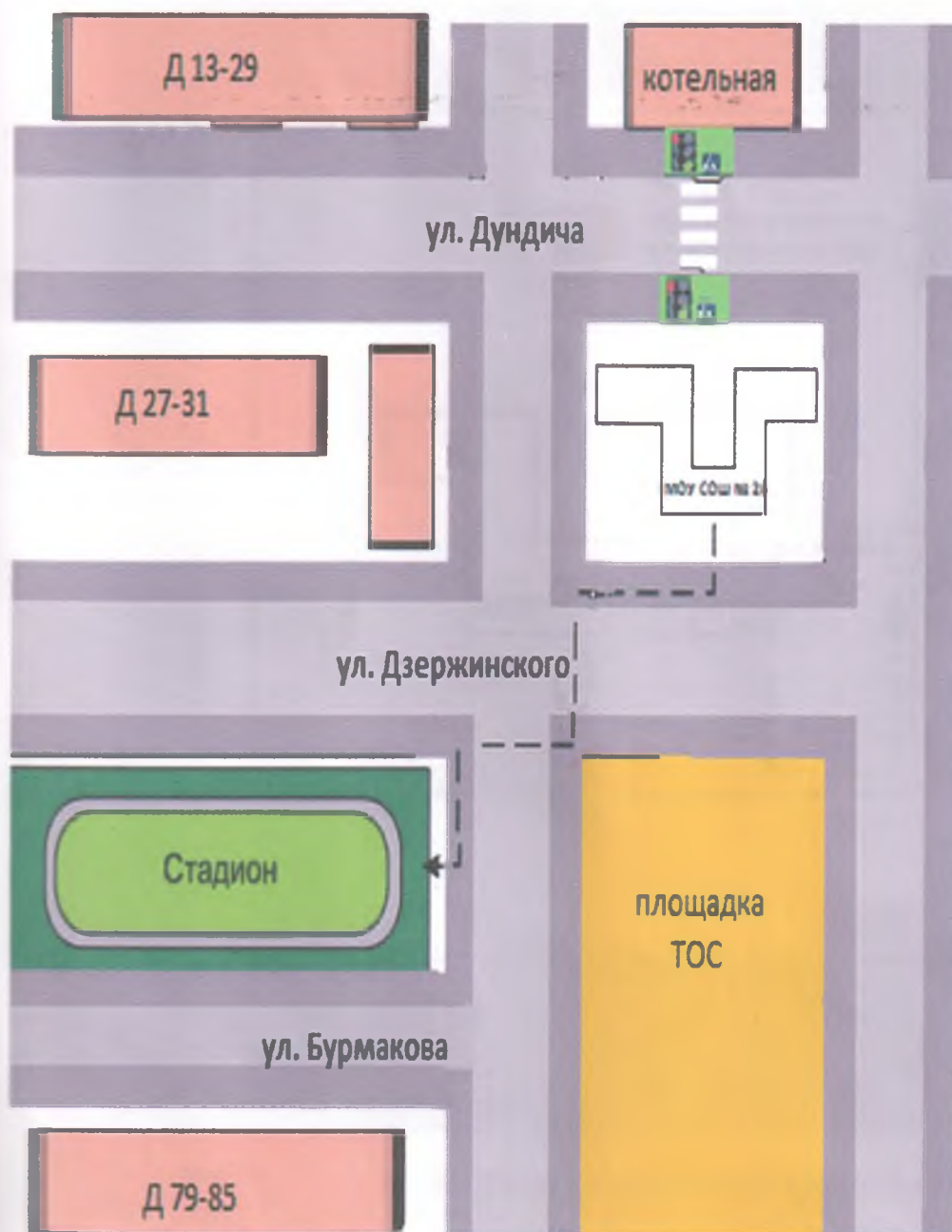
- |   |                       |   |                              |  |          |  |   |
|---|-----------------------|---|------------------------------|--|----------|--|---|
|  | Церковь               |  | Детский сад                  |   | Светофор |  | Простая часть для движения транспортных средств |
|  | Котельная             |  | Школьная спортивная площадка |  |          |  | Пути движения транспортных средств              |
|  | Здание школы          |  | Территория школьного двора   |  |          |  | Пути движения и движения детей и велосипедистов |
|  | Жилые частные секторы |  | Пешеходный переход           |  |          |  |   |

2. Схема организации дорожного движения в непосредственной близости от образовательного учреждения с размещением соответствующих технических средств, маршруты движения детей




- |   |                      |   |                              |   |          |  |  |
|---|----------------------|---|------------------------------|---|----------|--|--|
|  | Церковь              |  | Детский сад                  |  | Светофор |  | Проезжая часть для движения транспортных средств |
|  | Котельная            |  | Школьная спортивная площадка |   |          |  | Пути движения транспортных средств               |
|  | Здание школы         |  | Территория школьного двора   |   |          |  | Пути безопасного движения детей и велосипедистов |
|  | Жилый частный сектор |  | Пешеходный переход           |   |          |  |  |

### 3. Маршруты движения организованных групп детей от ОУ к стадиону



- жилая застройка



- проезжая часть

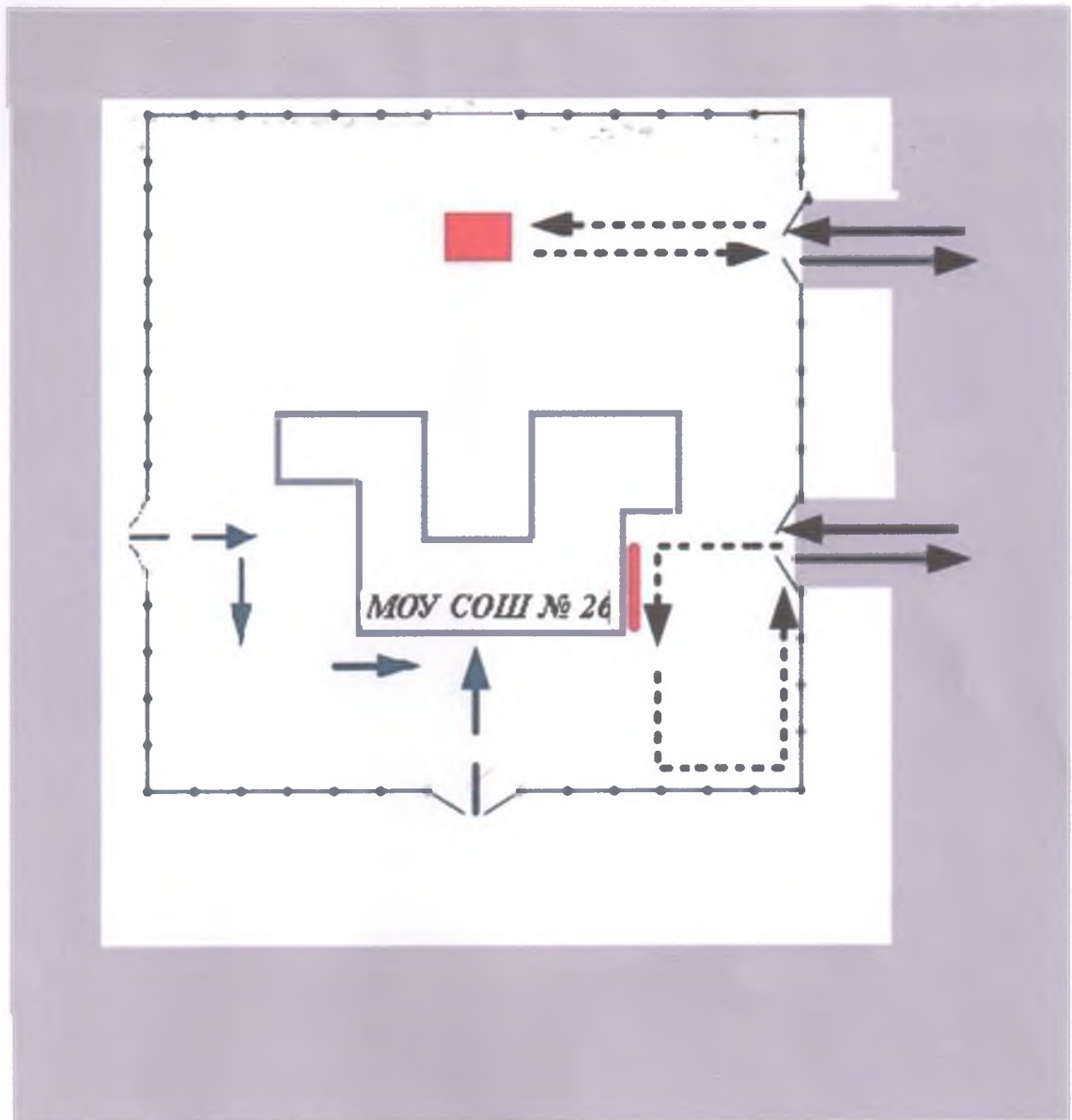


- тротуар



- - - -> - направление безопасного движения группы детей к стадиону

4. Пути движения транспортных средств к местам разгрузки/погрузки и рекомендуемые пути передвижения детей по территории образовательного учреждения



- въезд/выезд грузовых транспортных средств



- движение грузовых транспортных средств по территории образовательного учреждения



- движение детей и подростков на территории образовательного учреждения



- место разгрузки/погрузки

University of Toronto  
Faculty of Education  
Department of Educational Psychology  
128 St. George Street  
Toronto, Ontario M5S 1A5  
Canada

11